

Pamiętam, jakie zniszczenia w przyrodzie I wojna światowa wyrządziła, i do jakiego stanu Kosówkę, gdzie na spacery chodziłam, doprowadziła. Zbocza pokryte były jodeł wierzchołkami, ściętymi przez ostrzały, zranione pnie jak kości krwawiące żywicą – nad losem ludzi płakały.

Pod drugiej stronie staw – do zespołu dworskiego zaliczany, gdy na jego teren wejdiesz do przestrzegania zasad jesteś zobowiązany. Na tablicy przy furtce kilka z nich zaprezentowano, po to, by chronić przyrodę, ale też o Twoje bezpieczeństwo zadbano.

Spójrz na prawo, tam kolejna ciekawa tablica, o przystosowaniu zwierząt wiedzę sprytnie przemycła. Dziób, upierzenie i palce ptakom w wodzie żyć pozwalają, a ryby luski, _ _ _ _ [3] _ [10] i pletwy w tym celu mają.

Jeszcze nie koniec naszego dzisiejszego questowania, podejdź do kolejnej tablicy w celu wykonania następnego zadania. Poszukaj na mapie pewnego terenu konturami zaznaczonego, to Obszar Chronionego Krajobrazu Zachodniego Pogórza Wiśnickiego.

Krajobraz _ [6] _ _ -leśny w nim dominuje, w lasach wiele zwierząt i roślin występuje. Ponad 14 tysięcy hektarów jest pod ochroną Obszaru tego, dzięki niemu możemy zadbać o część rejonu pięknego.

Ruszaj dalej, następny punkt questowej wyprawy Cię woła, idź tam, gdzie znajduje się wejście do budynku, jakim jest szkoła. Zebrane literki w odpowiedniej kolejności ułożone, wskażą, skąd ruszyć, by miejsce ukrycia skarbu było znalezione.

[1] [2] [3] [4] [5] [6] [7] [8] [9] [10] [11] [12] [13] [14] [15] [16] [17]

Ustaw się plecami do miejsca, jakie hasło Ci wskazuje i równo przed siebie 30 kroków – tam skarb oczekuje. Kodem jest zabezpieczony, ale to zadanie już prawie wykonane, bo tylko cyferki [a] [b] [c] [d] do kłódki muszą być wstukane.

Teraz przesuń w prawo skobelek, przybij pieczętkę, wpisz do Księgi Questu swój nick i datę na pamiętkę. Za wspólną wyprawę, ja Oleńka Rutowska, Ci dziękuję, swoje towarzystwo na innych questach w okolicy oferuję.

miejsce na pieczęć

Tematyka

Quest przedstawia historię podworskiego parku w Łąckiej Górnej, zwracając uwagę na jej ostatnich właścicieli – rodzinę Rutowskich.

Początek gry

Parking przy kościele Św. MB Nieustającej Pomocy w Łąckiej Górnej, w woj. małopolskim, w powiecie bocheńskim, w Gminie Żegocina, 17 km na południe od Bochni.

Na czym to polega?

- 1 Pobierz bezpłatną aplikację Questy - Wyprawy Odkrywców na swój telefon i utwórz konto gracza.
- 2 Trasę gry można przejść z kartą questu lub aplikacją mobilną Questy - Wyprawy Odkrywców.
- 3 Twoim zadaniem jest uważne czytanie wskazówek i rozwiązywanie zagadek. Zebrane na trasie litery i cyfry będą niezbędne do odkrycia hasła końcowego i otrzymania questowego skarbu. Pieczęć odbij na karcie wyprawy lub w Paszporcie Odkrywczy, a w Księdze Questu potwierdź swoje przejście, wpisując datę i nick/nazwę użytkownika z systemu www.QUESTY.org.pl.

Jak dodać quest do ukończonych?

- 1 Jeśli quest rozwiązałeś/zrobiłaś z wydrukowaną kartą wyprawy, dodaj go do grona ukończonych w aplikacji Questy - Wyprawy Odkrywców lub na stronie www.QUESTY.org.pl w zakładce Moje Konto, wybierając tytuł questu i hasło końcowe: dwa wyrazy i liczba czterocyfrowa (oddzielone spacją).
- 2 Jeśli ukończyłaś/robiłeś quest z aplikacją Questy - Wyprawy Odkrywców, jego pieczęć automatycznie pojawi się na Twoim koncie.

Opiekun questu

Szkoła Podstawowa im. Jana Pawła II w Łąckiej Górnej

Lokalny koordynator questów

Biurowisko LGD „Dolina Raby”
Chrostowa 1B, 32-742 Sobolów
tel/fax 14 685 44 44 biuro@dolinaraby.pl



Tekst i opracowanie questu

Małgorzata Wojtusiak, Krzysztof Szustka – krajowy koordynator programu Questy - Wyprawy Odkrywców, info@questy.org.pl, tel. 512 312 215



Więcej informacji znajduje się na największym w Polsce portalu z questami
www.QUESTY.org.pl



Pobierz aplikację

Quest dostępny również w bezpłatnej aplikacji mobilnej Questy - Wyprawy Odkrywców na smartfony

Działanie współfinansowane ze środków Unii Europejskiej w ramach poddziałania 19.3 „Przygotowanie i realizacja działań w zakresie współpracy z lokalną grupą działania”.

Program Rozwoju Obszarów Wiejskich na lata 2014-2020.

Europejski Fundusz Rolny na rzecz Rozwoju Obszarów Wiejskich: Europa inwestująca w obszary wiejskie, Instytucja Zarządzająca PROW 2014-2020 - Minister Rolnictwa i Rozwoju Wsi.



Opracowanie i wydruk questu zrealizowane przez LGD „Dolina Raby” w ramach projektu współpracy pn. „Sieć edukacyjnych gier terenowych i szlaków geocachingowych”



Quest Wokół historii i legend podworskiego parku w Łąckiej Górnej



60 min

GRA
TERENOWA

2 km



Start

Witam Cię w Łąckiej Górnej, która dziś w swych progach gości i zapraszam na spacer po mojej urokliwej miejscowości. Zapewne na XIII w., jak sąsiednich wsi, jej powstanie się datuje, bo ówczesny właściciel Łąckiej kościoła w Żegocinie funduje.

14 lutego 1910 roku przyszłam na świat, zima wtedy sroga była, Aleksandrą Józefą Rutowską – takim imieniem mnie rodzina ochrzciła. Dzieciństwo mi na bez troskich zabawach na łące z tatą upływało, podczas, gdy moje rodzeństwo w pobliskiej szkole się edukowało.


Wieś moja leży na terenie Chronionego Obszaru Pogórza Wiśnickiego, na wzgórzach wznoszących się nad doliną Potoku Saneckiego. Na parkingu przykościelnym startuje nasza questowa przygoda, ruszaj więc śmiało przed siebie w stronę głównej drogi, czasu szkoda.


Przed szosą na lewo z widokiem kościoła, tu monument otoczony płotkiem z _____ [3] _ Cię woła. Matka Boska ___ [13] ___ jest na nim umieszczona i w miejscu starej drewnianej kaplicy postawiona.

Przydrożne krzyże, figury to stały element naszego krajobrazu, na questowej wyprawie na pewno zauważysz je od razu. Każdy z krzyży, każda z kapliczek inną historię przechowuje, dzięki nim nasza społeczność kult religijny pielęgnuje.

Do głównej drogi i na lewo, idź, gdzie przystanek autobusowy, chodzi o ten po lewej stronie, tam tablica i kolejny punkt questowy. Zagadka związana z nazwą Zamvinex będzie tu do rozwiązania, to: Zamrażarnia, __ [7] _____ [17] , Export – wpisz bez wahania.


W moich czasach takie zakłady w Łąckiej Górnej nie stały, przed wojną domy drewniane i kryte słomą wieś ozdabiała. W jedynym sklepie u pana Macieja Roška zakupy robiono, a po świeży chleb do piekarni pana Waleriana Fąfary przychodzono.

Przed siebie, przez pasy bezpiecznie przejdź i w pierwszą prawą odnogę skreć, do mostu zawieszzonego nad rzeką pędź. Policz poziome łączenia barierki, ale ostrożnie, pierwsze od wody, choć pamiętam, że kiedyś w niej kapano się dla zdrowia i urody. 

Pod Tobą Potok Sanecki, Sanką lub Trzczańskim Potokiem zwany, obfity w ryby, ale też z legend z nim związanych znany. Zmierzaj dalej do przodu, przez pierwsze pasy na drugą stronę ulicy, wypatruj pomnika, z flagą co obok powiewa, przy Twej lewicy. 

Co roku w tym miejscu 1 sierpnia uroczystości się odbywają, one Bohaterskich _____ [16] _ [5] _ Polskich upamiętniają. Jeden z nich – Stefan [11] _____ szczególnie jest tu wyróżniony, nawet Krzyżem Walecznych był 4-krotnie odznaczony.



Z ostatniej linijki ilość słów niech będzie do kratki włożona, a Ty się dowiesz, przez kogo ta tablica jest tu umieszczona.  [8] Il wojna światowa spore zniszczenia w moim dworku poczyniła i niestety moja rodzina w 1945 roku już go opuściła.

Pamiętam, że po I wojnie światowej też były zniszczenia duże i choć małą dziewczynką byłam, do dziś wspominam dziury w murze. To ślady po kulach, jakie w nasz dom trafiły, bo wiesz, że w pobliskich okolicach walki się rozgrywały.

Kiedyś największy pocisk znaleźć mi się udało, zrobiłam z niego wazon na kwiaty – tak jakoś się stało. Do naszej kapliczki zaniósłam przy dworku stojącej, bo pochodziłam z rodziny bardzo wierzącej.

Cofnij się kilka kroków, idź tam, gdzie Chrystusa figura, obok niego tablica, na której opisana też natura. Kapliczka jako wotum dziękczynne postawiona, bo w 1873 r. przed ___ [12] ___ wieś została ocalona.

Ale tu też informacje o grabowej alei, drzewa tu rosną niemalże takie, jak w kniei. Dwa duże, mające już trochę lat, dęby ją otwierają ten po prawej – 220, ten po lewej – 120 – tyle to już lat mają.

Aleja to park, stanowiący część zabytkowego zespołu dworskiego, już w II połowie XIX wieku przez właścicieli posiadłości założonego. Pośrodku alei do dworu była droga dojazdowa, dziś tym pięknym miejscem poprowadzi ścieżka questowa.

Za kapliczką w prawo skreć, ale wybierz lewą drogę, nią przed siebie, a następnie znów prawą odnogę. Do furtki wejściowej do szkoły idź, będzie na prawo, przez nią na teren szkolnego placu zmierzaj żwawo.

„Zwierzęta, które można spotkać w okolicy” – szukaj postawionej tu takiej tablicy. O wielu gatunkach zwierząt na niej napisano, a sarnę europejską (wpisz cyfrą), na [6] _ pozycji namalowano.

Po schodkach, wzdłuż budynku, przez furtkę opuść teren szkoły, skreć w lewo i do dworu maszeruj wesoly. Pamiętam z dzieciństwa, że zawsze tu wiele się działo, bo sporo krewnych rodziców nas odwiedzało.


Ciocia Jachimska zwłaszcza ze mną czas spędzała, ale też obowiązkami związanymi z utrzymaniem domu zarządzała. Ona mnie nauczyła rozróżniać śpiew ptaków, lecznicze rośliny, z nią zawsze przyjemnie upływały mi dni oraz godziny.

Dziś niestety dworek już trochę zniszczony, ale zobacz, jak ładnie [14] _ [9] _ kolumnami ozdobiony. Obok niego perelka – kapliczka mała, cała drewniana, w niej za czasów mojej młodości msza była odprawiana.

A wiesz, że choć Łącka Górna to wieś mała, swoich legend również się doczekała? Z kapliczką właśnie jedna z nich jest związana, bo według ustnych podań przez szlachcica jest ona zbudowana.

Napadnięty przez wilki i cudem ocalony budowlę tu postawił, tym chciał podziękować Bogu, że od śmierci go wybrał. Oczywiście to nie sama kapliczka, jaka tu się też znajduje, bo jej powstanie na koniec XIX wieku się datuje.

Zostaw wejście do dworu za swoimi plecami, i do postawionej obok szkoły tablicy szybkimi krokami. Tu dworu, w którym mieszkałam dzieje zapisane, on i obiekty wokół przez _ [4] _ _ _ _ [2] _ _ zbudowane.

W datach jego wznoszenia pewna cyfra się dubluje, ta najmniejsza z nich niech szybko ostatnią kratkę zajmuję.  [4] Nim dwór powstał stodoła i trzykondygnacyjny spichlerz istniały, a chwilę potem założenia parkowe już tu istniały.

W 1900 roku dwór przez mą rodzinę został rozbudowany, w stylu angielskiego gotyku od wschodniej strony wykonany. Zachodnia część dworu równie okazałe się prezentuje, bo tu wiele renesansowych szczegółów się odnajduje.

Obok na tablicy zasady [15] _ _ _ _ _ [8] _ na łonie przyrody, przeczytaj je, bo obszar ten jest pod wieloma względami wyjątkowy. I zapamiętaj! Nie niszczyć roślinności, grzybów, nie zaśmiecaj lasu, nie rozpalaj ognisk, nie zabijaj zwierząt, nie rób hałasu!

Pamiętam, jakie zniszczenia w przyrodzie I wojna światowa wyrządziła, i do jakiego stanu Kosówkę, gdzie na spacerzy chodziłam, doprowadziła. Zbocza pokryte były jodeł wierzchołkami, ścieżkami przez ostrzały, zranione pnienie jak kości krwawiące żywica – nad łosem ludzi płakały.

Pod drugiej stronie staw – do zespołu dworskiego zaliczany, gdy na jego teren wejdiesz do przestrzegania zasad jesteś zobowiązany. Na tablicy przy furtce kilka z nich zaprezentowano, po to, by chronić przyrodę, ale też o Twoje bezpieczeństwo zadbać.