

Ów pomnik przyrody już liczy sobie ponad 200 lat, to buk wielkolistny, ale jako amerykański zna go świat. Cechą drzewa jest to, że trzema kolorami jego liście się mienia, zielone wiosną, czerwone latem, a złote są jesienią.

Obecny dworek w 1935 roku do użytku został oddany, obok niego drewniana stodoła i z 1935 r. spichlerz murowany. Wróć do skrzyżowania, gdzie był do kurhanów skręt i w prawo jedź, pocuj we włosach wiatru pęd.

Przed Tobą kapliczka, na pewno będzie zauważona, w jej niszy Matka Boska została umieszczona. Z prawej strony masz gaszącą dom świętego Floriana, po przeciwnej stronie jest rzeźba ukazująca świętego Jana.

Policz, ile postać z lewej strony krzyży ma w ręce →  i skieruj swój wzrok na napisy w dolnej kapliczki wnęce. „Na cześć i na 4” postawiona tu została i już w 1847 roku Jawczyce ozdabiała.

To już ostatnia na dziś była zagadka, tu skarb znajdziesz, gdy zapelniona literką każda kratka.

1	2	3	4	5	6	7	8	9	10	11
---	---	---	---	---	---	---	---	---	----	----

Jest on pilnowany przez kod, który znasz, wstukaj , a skarb w swych rękach już masz!

Wpisz swój nick i datę do księgi, przybij pieczętkę, na swoim koncie dyplom masz na pamiętkę. Teraz wróć, gdzie związane z kurhanami skrzyżowanie i w prawo, do głównej drogi czeka Cię pedałowanie.

Znów w prawo skręć i w lewo z głównej zjedź na Łazany, już trafisz do miejsca, gdzie quest był zaczynany. Masz jeszcze trochę czasu i sił w zapasie? Sprawdź, jakie zagadki mamy na innej trasie.

Questów w okolicy jest dużo niesłychanie, z nimi o wiele ciekawsze Polski poznawanie! Pamiętaj, że quest zrobiony z ulotką wymaga zalogowania, tylko wtedy będziesz ucieszony z dyplomu posiadania.

miejsce na pieczęć

## Tematyka

W czasie samochodowej wyprawy poznasz zabytkowe obiekty, takie jak kapliczki, kościoły czy też dwory umieszczone w dwóch wsiach w Gminie Biskupice, czyli Łazanach i Jawczycach.

## Początek gry

Wyprawa rozpoczyna się na nowym parkingu kościoła w Łazanach (Łazany 17), Gmina Biskupice (woj. małopolskie). Quest najlepiej zrobić samochodem.

## Na czym to polega?

- 1 Pobierz bezpłatną aplikację Questy - Wyprawy Odkrywców na swój telefon i utwórz konto gracza.
- 2 Trasę gry można przejść z kartą questu lub aplikacją mobilną Questy - Wyprawy Odkrywców.
- 3 Twoim zadaniem jest uważne czytanie wskazówek i rozwiązywanie zagadek. Zebrane na trasie litery i cyfry będą niezbędne do odkrycia hasła końcowego i otrzymania questowego skarbu. Pieczęć odbij na karcie wyprawy lub w Paszporcie Odkrywców, a w Księdze Questu potwierdź swoje przejście, wpisując datę i nick/nazwę użytkownika z systemu [www.QUESTY.org.pl](http://www.QUESTY.org.pl).

## Jak dodać quest do ukończonych?

- 1 Jeśli quest rozwiązałaś/eś z wydrukowaną kartą wyprawy, dodaj go do grona ukończonych w aplikacji Questy - Wyprawy Odkrywców lub na stronie [www.QUESTY.org.pl](http://www.QUESTY.org.pl) w zakładce Moje Konto, wybierając tytuł questu i hasło końcowe: dwa wyrazy i kod czterocyfrowy (oddzielone spacją).
- 2 Jeśli ukończyłaś/eś quest z aplikacją Questy - Wyprawy Odkrywców, jego pieczęć automatycznie pojawi się na Twoim koncie.

## Opiekun questu

Danuta Nowak

## Lokalny koordynator questów

Biurowisko "Dolina Raby"  
Chrostowa 1B, 32-742 Sobolów  
tel/fax 14 685 44 44 [biuro@dolinaraby.pl](mailto:biuro@dolinaraby.pl)



## Tekst i opracowanie questu

Małgorzata Wojtusiak, Krzysztof Szustka - krajowy koordynator programu Questy - Wyprawy Odkrywców, [info@questy.org.pl](mailto:info@questy.org.pl), tel. 512 312 215



Więcej informacji znajduje się na największym w Polsce portalu z questami  
[www.QUESTY.org.pl](http://www.QUESTY.org.pl)



Pobierz aplikację

Quest dostępny również w bezpłatnej aplikacji mobilnej Questy - Wyprawy Odkrywców na smartfony

Działanie współfinansowane ze środków Unii Europejskiej w ramach poddziałania 19.3 „Przygotowanie i realizacja działań w zakresie współpracy z lokalną grupą działania”.

Program Rozwoju Obszarów Wiejskich na lata 2014-2020.

Europejski Fundusz Rolny na rzecz Rozwoju Obszarów Wiejskich: Europa inwestująca w obszary wiejskie. Instytucja Zarządzająca PROW 2014-2020 - Minister Rolnictwa i Rozwoju Wsi.



Opracowanie i wydruk questu zrealizowane przez LGD „Dolina Raby” w ramach projektu współpracy pn. „Sieć edukacyjnych gier terenowych i szlaków geocachingowych”



# Quest Z Łazan do Jawczy śladami dawnych dziejów



90 min

GRA  
TERENOWA

5 km  
(+4 km powrót)



# Start

Powiedziały kiedyś z przysłowia jaskółki,  
że podobno nie są dobre wszelkie spółki.  
Ale nam też doniosły, że czekasz na nowy quest  
i właśnie kolejny taki przed Tobą jest.


To będzie prawdziwa rowerowa wyprawa,  
w dwóch miejscowościach czeka Cię zabawa.  
Widoki, kościoły, kapliczki, krzyże, dwory, kurhany,  
wrócisz z wyprawy po uszy w tej okolicy zakochany.

Możesz odległość między dwoma wsiami  
pokonać nie tylko rowerem, ale też czterema kołami.  
Obok kościoła w Łazanach wyprawa się zaczyna  
i od razu słuchaj, jaka była jego powstania przyczyna.

Już w XIII w. tu drewniana świątynia istniała,  
najpewniej w miejscu starej pogańskiej powstała.  
Skąd o jej pochodzeniu wzięło się takie przypuszczenie?  
Spotykane w okolicy kurhany dają tego wyjaśnienie.

W połowie XVI w. do Lubomirskich należy już parafia,  
tu na remont majątek z wielickiej kopalni soli trafia.  
To jeden z nielicznych w Małopolsce tak ufundowany,  
mówi się często, że właśnie z „wielickiej soli” budowany.

W ciągu wieków nie uległ zmianom mimo restauracji,  
doczekał się tylko kilku drobnych renowacji.  
Nowi właściciele fundowali ambony, ołtarze, organy,  
kościół na każdym kroku był upiększany.

Podejdź do wejścia, które jest w kościelnej wieży  
i policz, ile na froncie okien łukiem zakończonych leży.  
Niech do kratki ich ilość podwojona wskoczy,    
posłuchaj teraz legendy, że zdziwienia przetrzesz oczy.

Mówi ona o dwóch olbrzymach, którzy kościół budowali,  
w tym celu na dwóch przeciwległych górach stali.  
Jeden tu w Łazanach, drugi las karczował na górze Stryszowa,  
przerzucali dęby przez dolinę Raby i tak szła im budowa.

Spójrz teraz na urokliwy zakątek obok kościoła,  
to Park Modlitwy i Refleksji właśnie Cię wola.  
Widzisz rzeźbę, która wita gości? Policz na niej żołędzie,  
są   dokładnie, a teraz rozejrzyj się, krzyże są wszędzie.

To stacje drogi krzyżowej, każda ładnie w parku ustawiona,  
ale jest w nim też podobizna pewnej postaci umieszczona.  
Poszukaj i spisz nazwisko osoby, która stoi na cokole -  
to     - na pewno słyszałeś o nim w szkole.



Wróć przed kościół, krzyż kamienny jest do odnalezienia,  
w jego czterech wnękach utrwalone są wspomnienia.  
Słowo   z tej strony pomnika się powtarza,  
daty tu wyryte pełnią dla mieszkańców rolę kalendarza.


Na ośmiokątnej, zdobionej ornamentem roślinnym kolumnie,  
ozdobny krzyż z rozetką w środku wznosi się dumnie.  
Po drugiej stronie ulicy jest dawna Izba Regionalna,  
w niej kultywowana była niejedna tradycja lokalna.

W tym zabytkowym budynku szkoła się znajdowała,  
dziś także świetlica wiejska się tu ulokowała.  
Ze ściany spisz wyraz, który masz obok postaci dwóch,  
jeśli zgadłeś, że to   to jesteś zuch.

Ruszaj dalej, mając izbę przy swoim prawym boku,  
miń remizę, z prawej dwór będziesz miał na widoku.  
Ten dawny majątek to przykład dworu szlacheckiego,  
wzniesiony był w 1841 r. dla Antoniego Pruszyńskiego.

W 1846 r. stacjonowali tu powstańcy idący pod Gdów,  
potem kupił go Kruszewski, za chwilę właściciela zmienił znów.  
Wjeżdż na dworski dziedziniec jak wjeżdżano przed latami  
i kieruj się tam, gdzie budynek ozdobiono kolumnami.

Policz dokładnie, w jakiej ilości są umieszczone tu podpory  
i rachuj, że   ich podtrzymuje ten gmach spory.  
Wróć na ulicę i w prawo skręć, pedałowania chwila mała,  
a przy Twym prawym boku kapliczka będzie stała.

Matka Boska z Dzieciątkiem umieszczona jest na filarze,  
który przy okazji prośbę skierowaną do Maryi Ci wskaże.  
Policz, z ilu liter wyraz z trzeciej linijki jest zbudowany,  
wynik Twojego rachowania niech do kratki będzie wpisany. 

Zarówno Maryja, jak i jej syn na głowie korony mają,  
a w dłoniach obie postacie   trzymają.  
Teraz słuchaj uważnie, gdzie jechać należy,  
bo questowa droga do miejscowości Jawczyce bieży.

Zostaw więc kapliczkę tam, gdzie prawa ręka Twa  
i odmierz na liczniku niecałe kilometry dwa.  
Na głównej drodze na prawo kierunek niech będzie obrany,  
i w lewo skręć, gdzie nazwą kumkającego plaża sklep nazwany.

Przed siebie, dwie drogi z prawej będą za 700 m około,  
w tę pod górkę, gruntową, w stronę lasu wjeżdż wesole.  
To droga na kurhany, które właśnie przed Tobą są ukryte,  
w 1984 roku przez Piotra Galasa zostały odkryte.


Słuchaj teraz uważnie, byś też zobaczył te ślady przeszłości,  
trzymaj się prawej drogi, przy zabudowaniach bądź w gotowości.  
Miń dom prawym bokiem i prosto do lasu granicy,  
za około 30 metrów na wprost kurhan słynny w okolicy.

Płyta oraz tablica wskażą, że masz cel przed oczami,  
podejdź bliżej kurhanu i zapoznaj się z informacjami.  
Na przełom neolitu i wczesnej epoki brązu jest datowany,  
z   podkarpackiej został usypany.

Z I połowy XI wieku pochówek w tym miejscu pochodzi,  
znaleziony   krzyżowy przy prawym udzie tego dowodzi.  
W kurhanie odkryto fragmenty ostrza skorodowanego,  
a także części naczynia wczesnośredniowiecznego.

Kilkunastoma kurhanami teren u stóp Łysej Góry zachwyca,  
dwadzieścia metrów wynosi największego z nich średnica.  
O dziwo, tylko dwa metry wysokości on mierzy,  
każdy z nich do cennych archeologicznie obiektów należy.

Wróć do drogi i tam, gdzie prawa ręka skręć,  
do budynku z podjazdem małą chwilę kręć.  
To świetlica środowiskowa, tu mieszkańcy się spotykają,  
czas miło i aktywnie w Jawczycach spędzają.

Z boku budynku masz wejście do niego i słów sześć,  
policz litery w piątym i jedź, dwór jest obok - niesie wieść.    
Już chyba naprzeciw dostrzegłeś go kątem oka,  
obok niego drzewo, którego korona szeroka.

